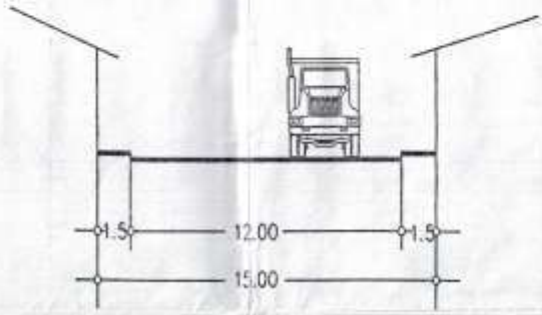


Norte



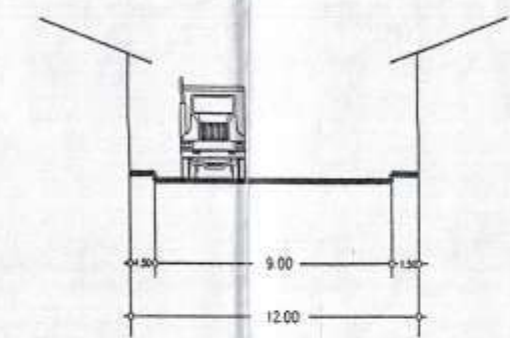
PROP. PARTICULAR

AREA DE DONACION
AREA = 3,622.50 M2



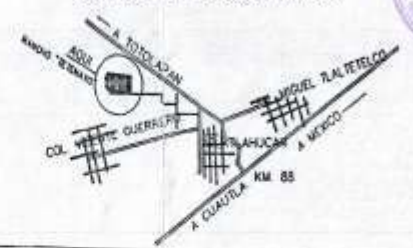
SECCION ACCESO PRINCIPAL

PROP. PARTICULAR



SECCION CALLES SECUNDARIAS.

CROQUIS DE LOCALIZACION



AREAS.

MANZANA	No. DE LOTES	AREA M2.
A	23	4,844.81 M2
B	70	15,987.60 M2
C	27	5,609.60 M2
D	31	9,783.24 M2
4 MNZS.		
SUMA AREA VENDIBLE		36,225.25 M2
AREA DONACION	1	3,622.50 M2
TOTAL DE LOTES	151	
AREA DE VALIDADES		13,877.33 M2
AREA TOTAL.....		53,725.08 M2

CLAVE CATASTRAL 5200-01-000-891

PROPIETARIO

PROYECTO:

"HACIENDA SAN ANDRÉS"

UBICACION:

COL. VICENTE GUERRERO ATLATLALHUCA, MOR.

PLANO DE :

LOTIFICACION.

FECHA;

ESCALA:

1:2000

ACOTACION EN METROS.

PLANO APROBADO
2003 - 2006
FECHA: 15/01/2004 No. DE FOLIO: 1085
DIRECCION DE FRACCIONAMIENTOS, CONDOMINIOS Y CONJUNTOS URBANOS.
2003 - 2006

